
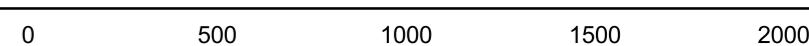




TEXTO REFUNDIDO. ENERO 2010

		<b>AYUNTAMIENTO DE HELLÍN</b>		NUM. HOJA	
		<b>PLAN DE ORDENACION MUNICIPAL</b>			
		NUM. EXPEDIENTE: 252002	CARTOGRAFIA: CARDINAL S.L.	FECHA: Septiembre 2008	NUM. PLANO <b>NE</b>
		TRAZADO: inf05-catastral.apr	SERIE: Información	ESCALA: 1/20.000	
		PLANO CATASTRAL (RUSTICO)			NUM. ORDEN <b>INF 03</b>
<small>           INFORMACION DE CONTACTO:            PASEO DE LA VIGILANCIA, 100. 02001 HELLÍN (ALBACETE)            T. 911 22 11 11 - FAX 911 22 11 11            WWW.COMPAÑIAPLANIFICADORA.COM         </small>		APROBACIÓN INICIAL	APROBACIÓN DEFINITIVA	NUM. ORDEN <b>09</b>	