



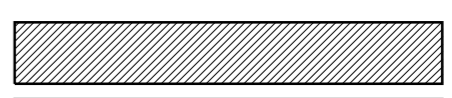
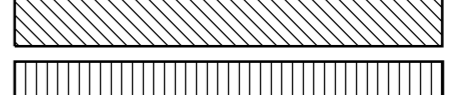



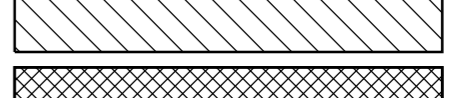
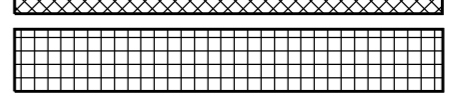

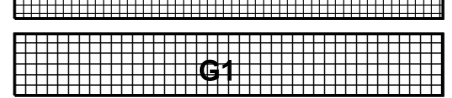

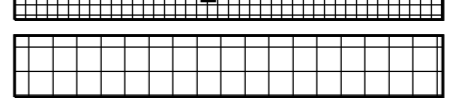

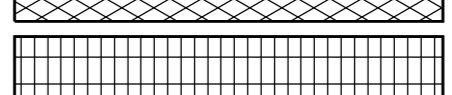









-  LIMITE DE SUELO URBANO
-  LIMITE DE UNIDAD DE EJECUCIÓN
-  LIMITE DE SECTOR DE SUELO URBANIZABLE
-  LIMITE DE ÁREAS DE COMPENSACIÓN Y EXPROPIACIÓN

-  CASCO ANTIGUO
-  TERMINACIÓN DE CASCO GRADO 1
-  BARRIO
-  ENSANCHE GRADO 1
-  MEDIANERAS
-  RESIDENCIAL CON TOLERANCIA INDUSTRIAL Y COMERCIAL
-  VIVIENDA UNIFAMILIAR
-  RESIDENCIAL EN PEDANÍAS
-  INDUSTRIA ADOSADA / PAREADA
-  INDUSTRIA / COMERCIAL AISLADA GRAN PARCELA
-  INDUSTRIAL DE TRANSFORMACIÓN
-  INDUSTRIA AISLADA
-  INDUSTRIA AISLADA GRADO 1
-  INDUSTRIA AISLADA GRADO 2
-  INDUSTRIA ESCAPARATE
-  INDUSTRIAL EN PEDANÍAS
-  SERVICIOS URBANOS
-  DEPORTIVO
-  EQUIPAMIENTOS
-  ZONAS VERDES Y ESPACIOS LIBRES

		AYUNTAMIENTO DE HELLÍN		NUM. HOJA
		PLAN DE ORDENACION MUNICIPAL		
				
NUM. EXPEDIENTE: 23000	CARTOGRAFIA: CARDIVAL S.L.	FECHA: 2 Septiembre 2008	HELLÍN	
TRAZADO: inf05-plan vigente.apr	SERIE: Información	ESCALA: 1:5000		
		PLANEAMIENTO VIGENTE		NUM. PLANO
				INF 05
				NUM. ORDEN
				17