




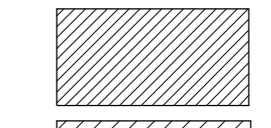
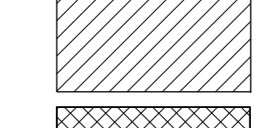
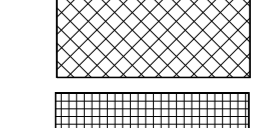



P.G.O.U.

-  SUELO URBANO
-  UNIDADES DE EJECUCIÓN (UE)
-  SUELO URBANIZABLE (SUP / SUNP)
-  ACTUACIÓN POR COOPERACIÓN (AC)
-  ACTUACIÓN POR EXPROPIACIÓN (AE)

P.O.M.

-  SUELO URBANO
-  UNIDADES DE ACTUACIÓN (UA)
-  SUELO URBANIZABLE (SECTOR)
-  SISTEMAS GENERALES

TEXTO REFUNDIDO. ENERO 2010

		AYUNTAMIENTO DE HELLÍN		NUM. HOJA NOR-IND
		PLAN DE ORDENACION MUNICIPAL		
	NUM. EXPEDIENTE: 23000	CARTOGRAFIA: CARDINAL S.L.	FECHA: 2 Septiembre 2008	ISSO
	TRAZADO: 07-PGOU-POM.apr	SERIE: Información	ESCALA: 1/5000	LA LOSILLA
SUPERPOSICIÓN PGOU/POM				NUM. PLANO INF 06
APROBACIÓN INICIAL		APROBACIÓN DEFINITIVA		NUM. ORDEN 21