










-  CURSOS FLUVIALES (Art. 5.11.13 Normas Urbanísticas POM)
-  CULTIVOS AGRICOLAS INTENSIVOS
-  APROVECHAMIENTOS AGROPECUARIOS EXTENSIVOS
-  MASAS FORESTALES Y MATORRALES EN SIERRAS Y CORNISAS
-  VEGAS FLUVIALES EN REGADIO
-  ZONAS DE REGADIO
-  SALADARES
-  EMBALSES
-  SUELO URBANIZADO

TEXTO REFUNDIDO. ENERO 2010

	AYUNTAMIENTO DE HELLÍN			NUM. HOJA
	PLAN DE ORDENACION MUNICIPAL			
	NUM. EXPEDIENTE: 232/02	CARTOGRAFIA: CARDIVAL S.L.	FECHA: Septiembre 2008	NUM. PLANO
	TRAZADO: 07/sermimo-hellin0ml.apr	SERIE: Información	ESCALA: 1:50.000	
				NUM. ORDEN
USOS DEL TERRITORIO EN EL TERMINO MUNICIPAL				
APROBACIÓN INICIAL		APROBACIÓN DEFINITIVA		26