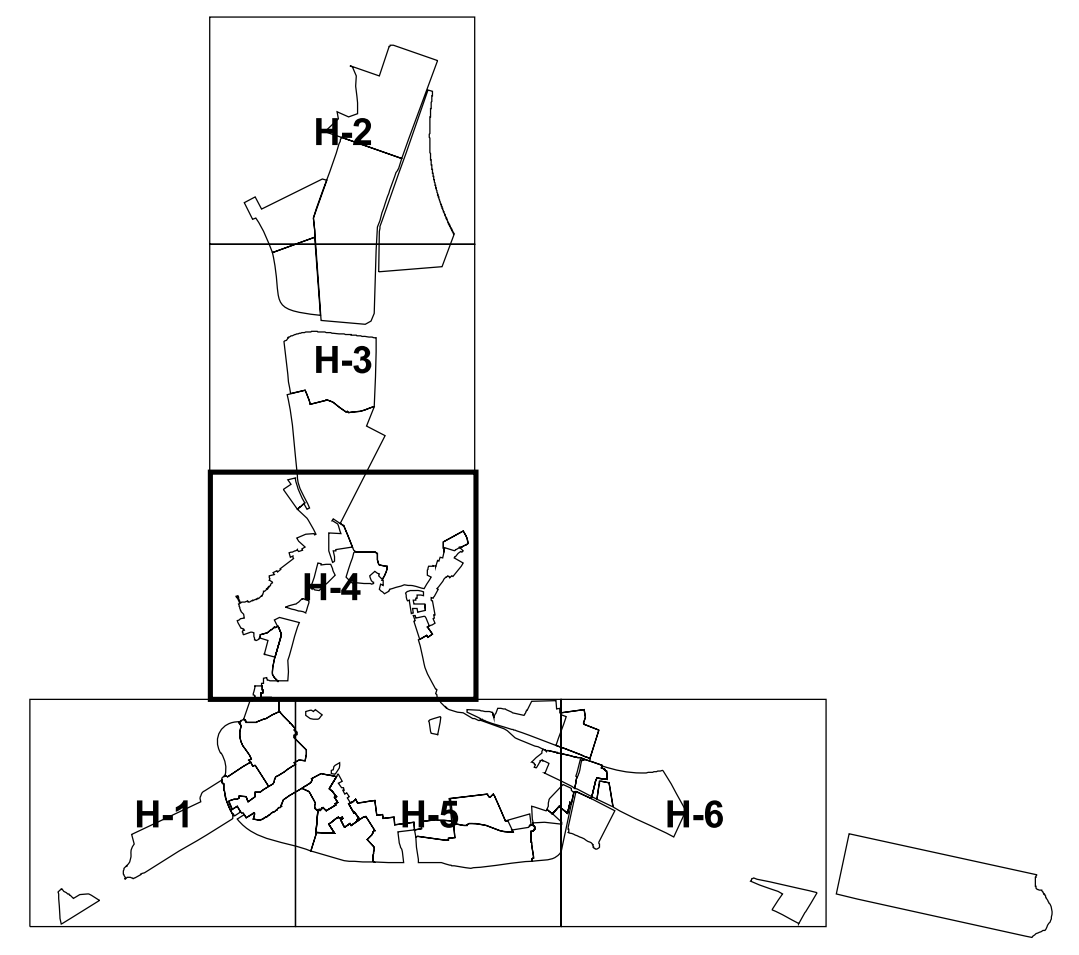






-  RED EXISTENTE (PRINCIPAL)
-  RED EXISTENTE (SECUNDARIA)
-  RED PROPUESTA
-  RESTITUCIÓN DE RED A DEMOLER
-  RED EXISTENTE A DEMOLER

-  DEPÓSITOS DE BOMBEO
-  DEPÓSITOS MODULARES DE AVENIDA DE TORMENTA

NOTAS:
 MATERIAL PROPUESTO: FIBROCEMENTO
 TODAS LAS AGUAS PLUVIALES VERTIDAS A UNA VAGUADA NATURAL
 HAN DE SER TRATADAS PREVIAMENTE



TEXTO REFUNDIDO. ENERO 2010

	AYUNTAMIENTO DE HELLÍN			NUM. HOJA
	PLAN DE ORDENACION MUNICIPAL			
				
NUM. EXPEDIENTE: 22000	CARTOGRAFIA: CARDIVAL S.L.	FECHA: Mayo 2009	H-4	
TRAZADO: 07-ord-pluviales.apr	SERIE: Ordenación	ESCALA: 1:2000		
Ordenación Detallada				NUM. PLANO
ESQUEMA DE SANEAMIENTO (pluviales)				ORD
APROBACIÓN INICIAL				APROBACIÓN DEFINITIVA
				6-2
				124