








-  RED ELÉCTRICA EXISTENTE A. T.
-  RED ELÉCTRICA EXISTENTE M. T.
-  RED ELÉCTRICA PROPUESTA M. T.
-  SUBESTACIÓN ELÉCTRICA EXISTENTE
-  CENTRO DE TRANSFORMACIÓN EXISTENTE
-  CONEXIÓN EXTERIOR DE M. T. EN POSTE DE RED AÉREA EXISTENTE
-  CENTRO DE TRANSFORMACIÓN PROPUESTO

NOTA:  
LA RED EXISTENTE SÓLO MUESTRA LOS DATOS DE LOS QUE SE DISPONE ACTUALMENTE

TEXTO REFUNDIDO. ENERO 2010

	<b>AYUNTAMIENTO DE HELLÍN</b>			NUM. HOJA
	<b>PLAN DE ORDENACION MUNICIPAL</b>			
NUM. EXPEDIENTE: 25000	CARTOGRAFIA: CARDINAL S.L.	FECHA: 2 Septiembre 2008		
TRAZADO: 07-ord-elec.apr	SERIE: Ordenación	ESCALA: 1/5000		
Ordenación Detallada			NUM. PLANO	
<b>RED ELÉCTRICA</b>			<b>ORD</b>	
APROBACIÓN INICIAL	APROBACIÓN DEFINITIVA			NUM. ORDEN
				<b>132</b>