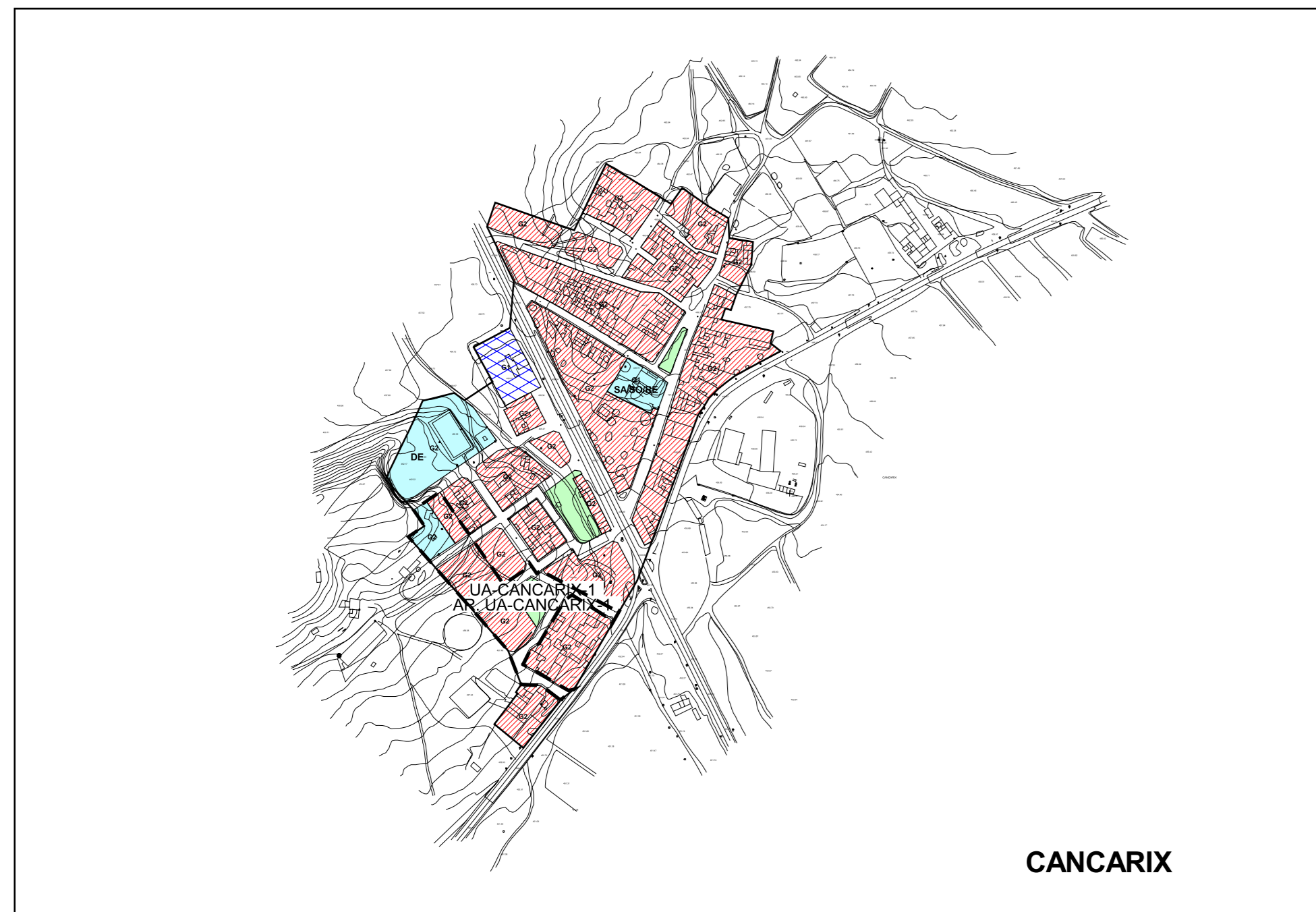


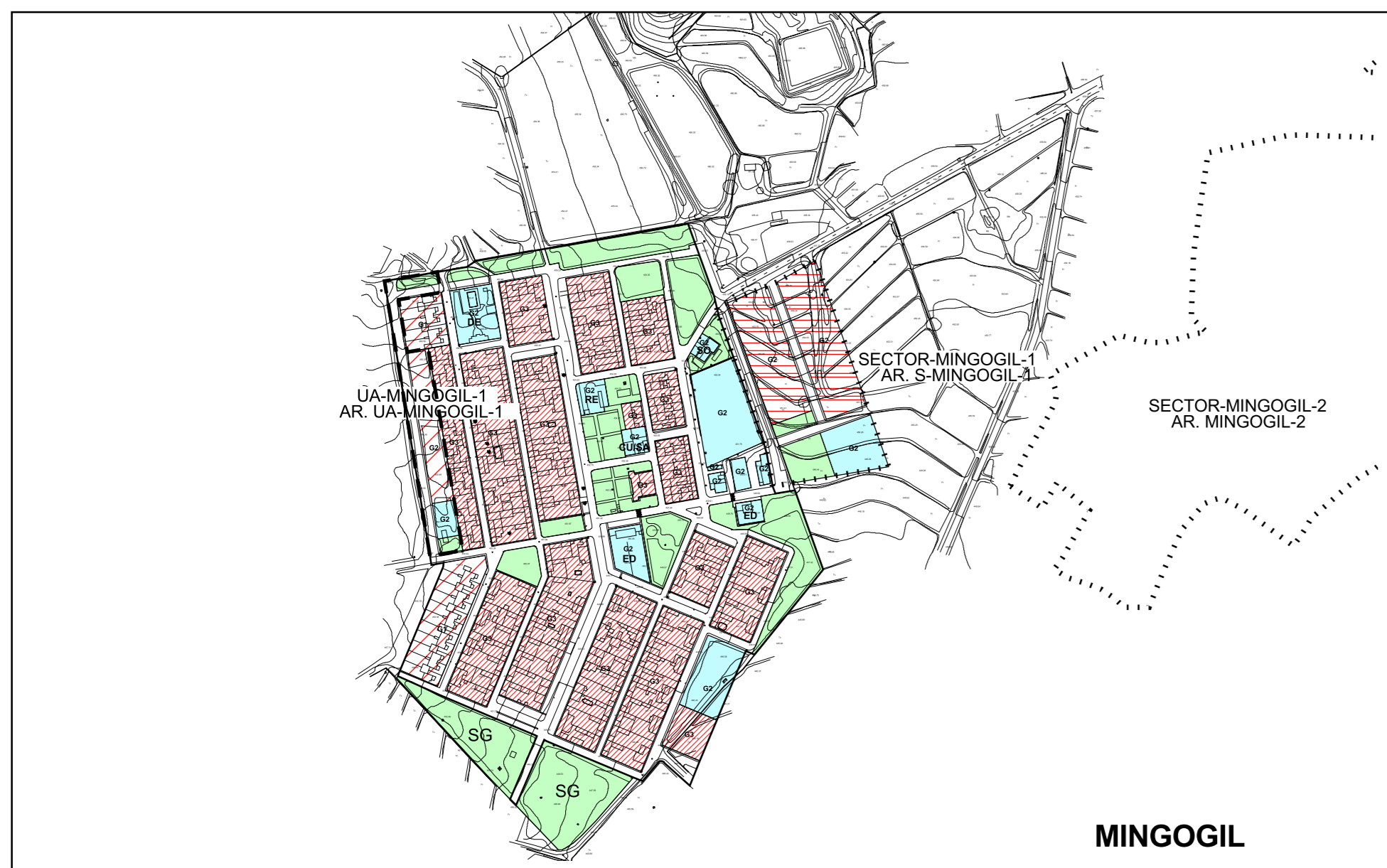
AGRA



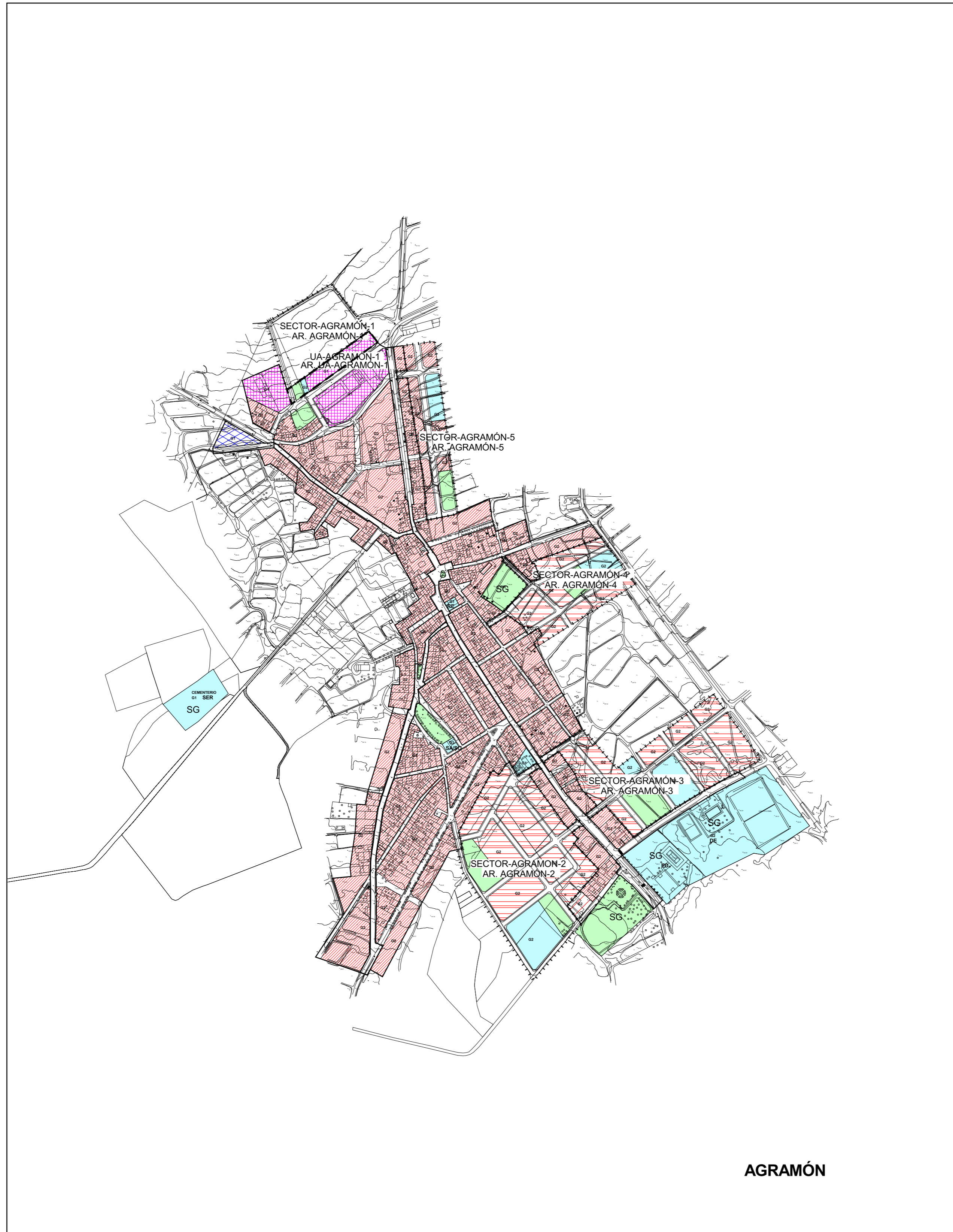
CANCARIX



LAS MINAS



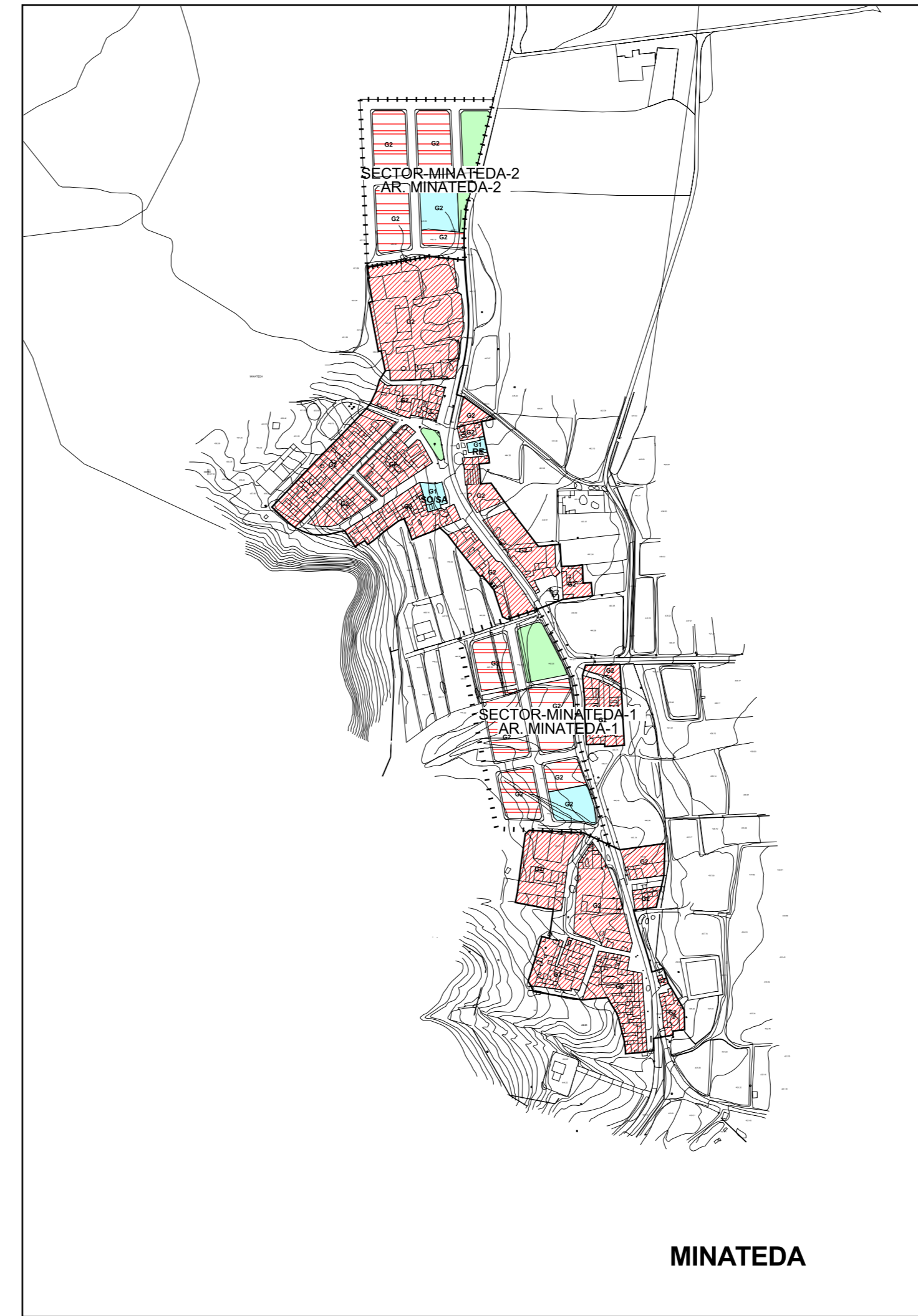
MINGOGIL



AGRAMÓN



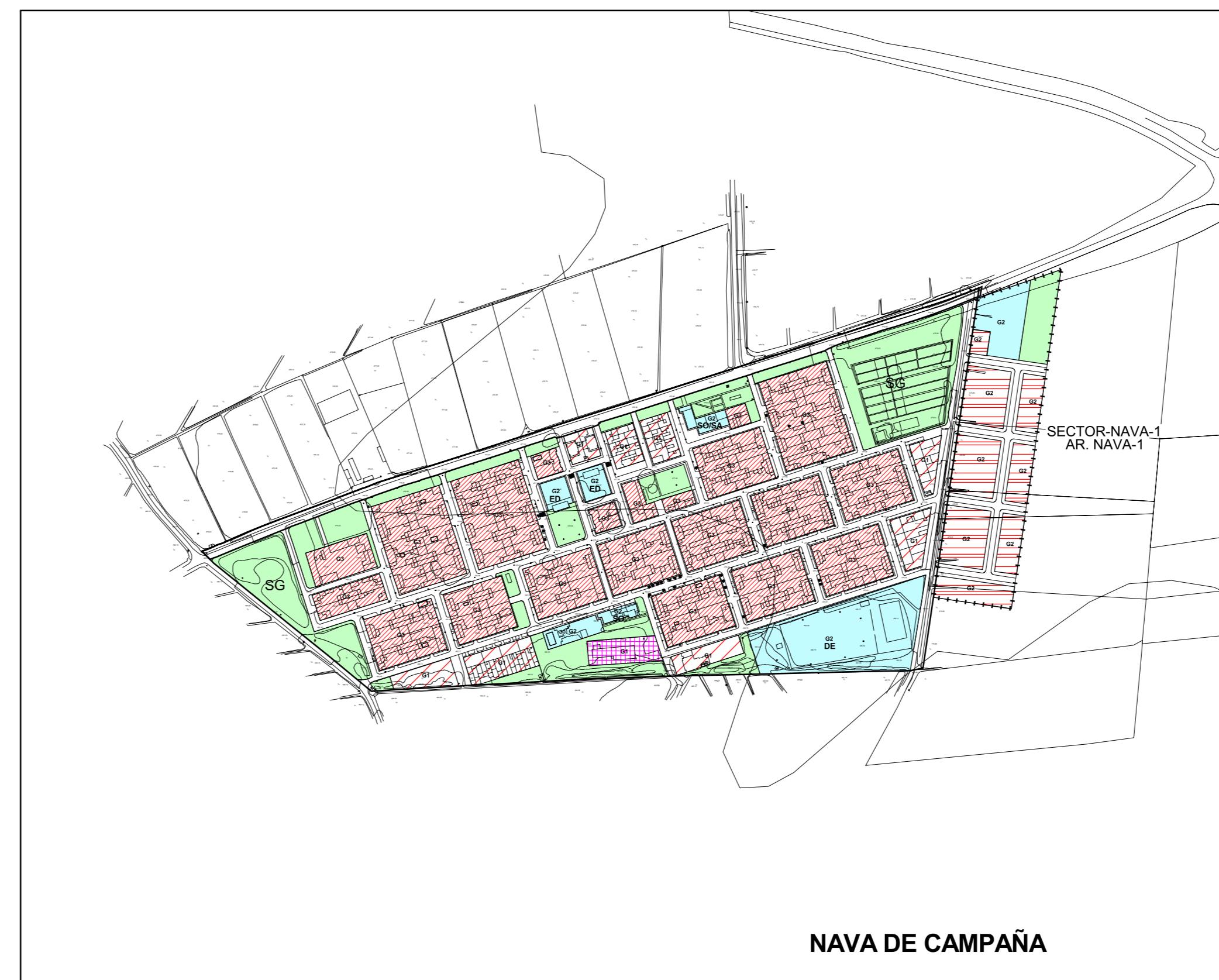
CAÑADA DE AGRA



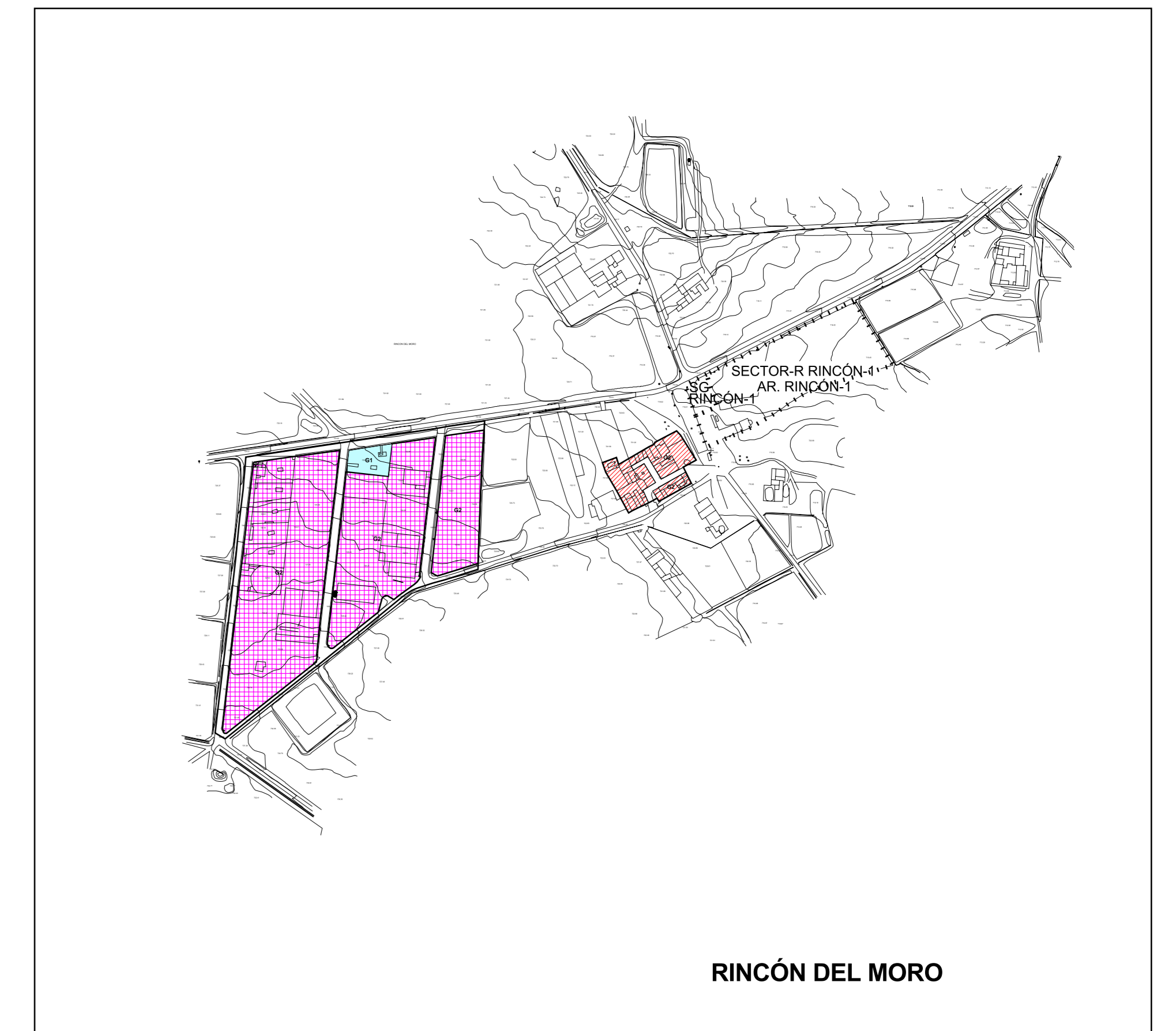
MINATEDA



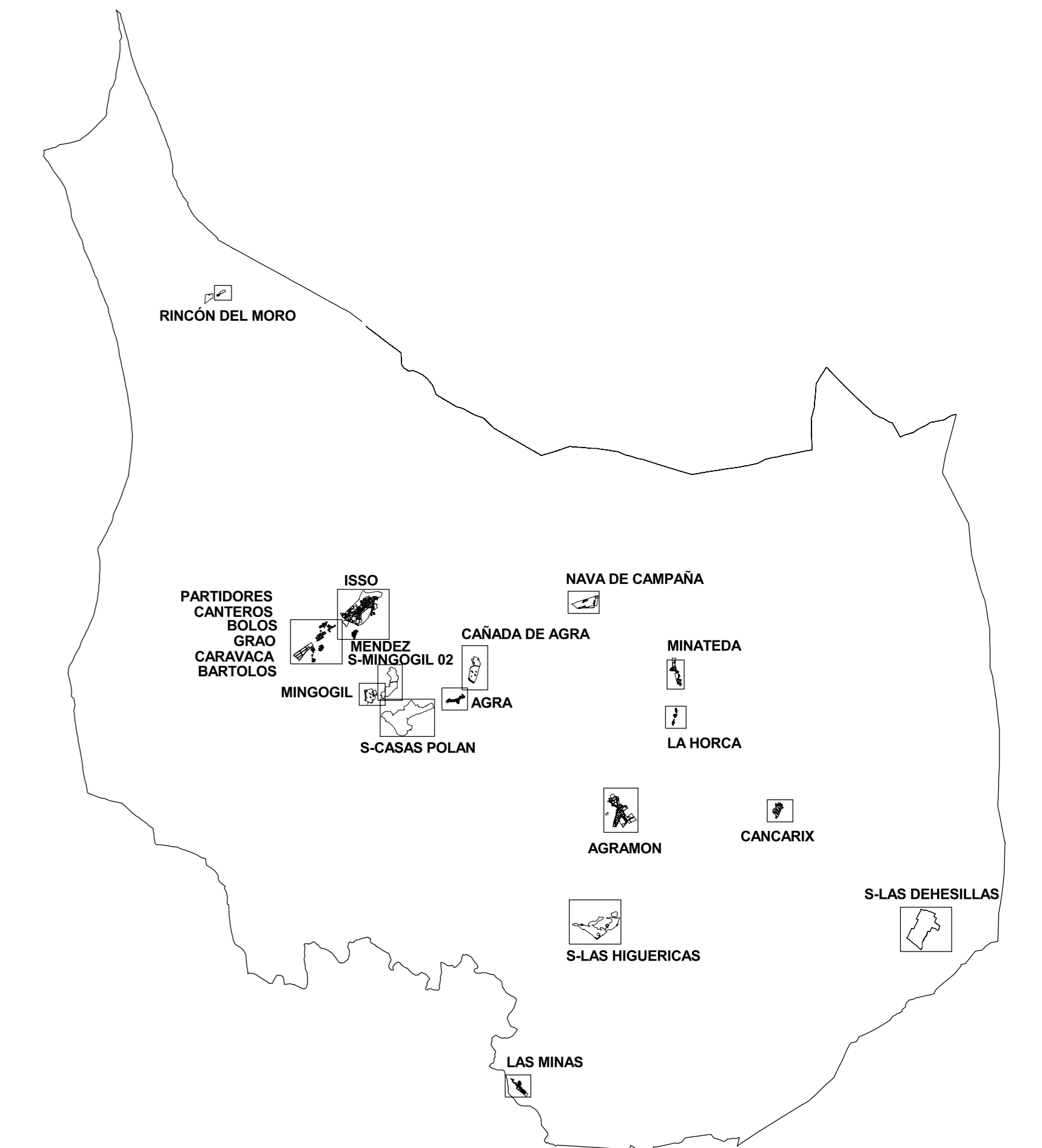
LA HORCA



NAVA DE CAMPAÑA



RINCÓN DEL MORO



LIMITE SECTOR
 LIMITE UNIDAD DE EJECUCIÓN
 LIMITE SUELO URBANO

TIPO DE EQUIPAMIENTO

ED- EDUCATIVO
 CU- CULTURAL
 RE- RELIGIOSO (Privado)
 DE- DEPORTIVO
 SO- SOCIAL
 SA- SANITARIO
 SER- SERVICIOS PÚBLICOS
 SEP- SERVICIOS PRIVADOS

- 11- VIVIENDA TRADICIONAL
- 12- TERMINACIÓN DE CASCO G1
- 12- TERMINACIÓN DE CASCO G2
- 13- ENSANCHE
- 14- BLOQUE ABIERTO
- 15- UNIFAMILIAR ALTA DENSIDAD
- 16- UNIFAMILIAR AISLADA
- 15/G2- UNIFAMILIAR ALTA DENSIDAD
- 17- CONDOMINIO
- 21- COMERCIAL
- 31- INDUSTRIA ADOSADA
- 32- INDUSTRIA PAREADA
- 33- INDUSTRIA AISLADA
- 34- INDUSTRIA EN GRAN PARCELA
- 35- INDUSTRIA DE TRANSFORMACIÓN
- 36- CONDOMINIO INDUSTRIA NIDO
- 41- EQUIPAMIENTO SISTEMA LOCAL
- 41- EQUIPAMIENTO SISTEMA GENERAL
- 42- ESTACIÓN DE SERVICIO
- 43- ZONAS VERDES Y ESPACIOS LIBRES SISTEMA LOCAL
- 43- ZONAS VERDES Y ESPACIOS LIBRES SISTEMA GENERAL

AYUNTAMIENTO DE HELLÍN PLAN DE ORDENACION MUNICIPAL			
0 100 200 300 400 500		NUM. HOJA	
NUM. EXPEDIENTE: 23002	CARTOGRAFIA: CARDINAL S.L.	FECHA: Mayo 2009	NÚCLEOS
TRAZADO: 07-ord-calfificación.apr	SERIE: Ordenación	ESCALA: 1:5000	
Ordenación Detallada			NUM. PLANO
CALIFICACIÓN DEL SUELO URBANO Y URBANIZABLE			ORD 03
APROBACIÓN INICIAL		APROBACIÓN DEFINITIVA	
		NUM. ORDEN	
		42	