


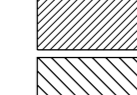




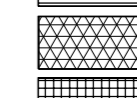
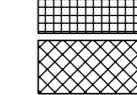
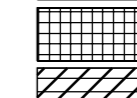
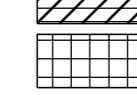
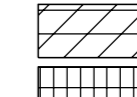
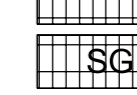
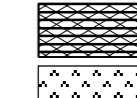
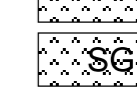


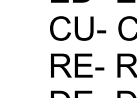
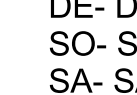



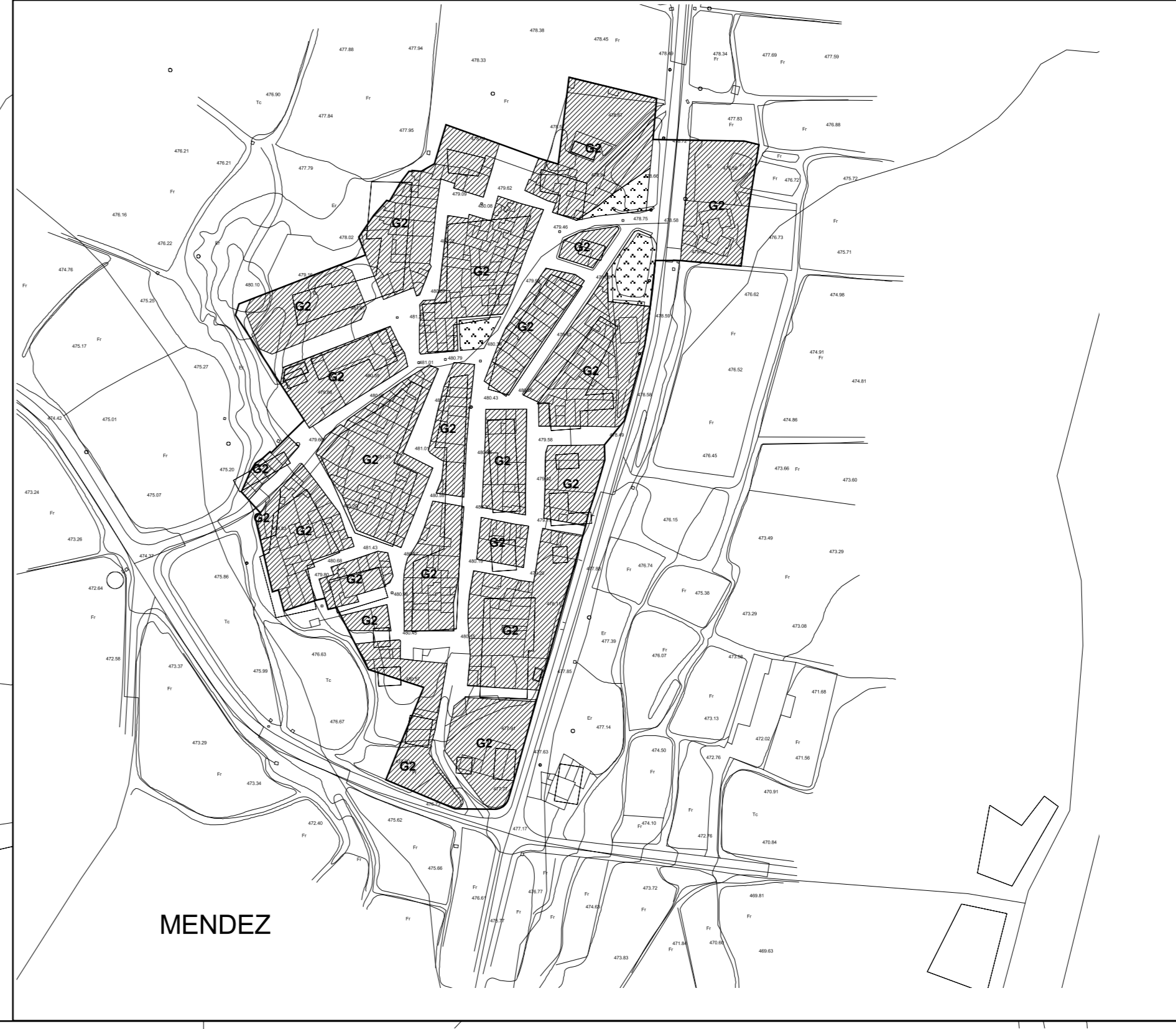
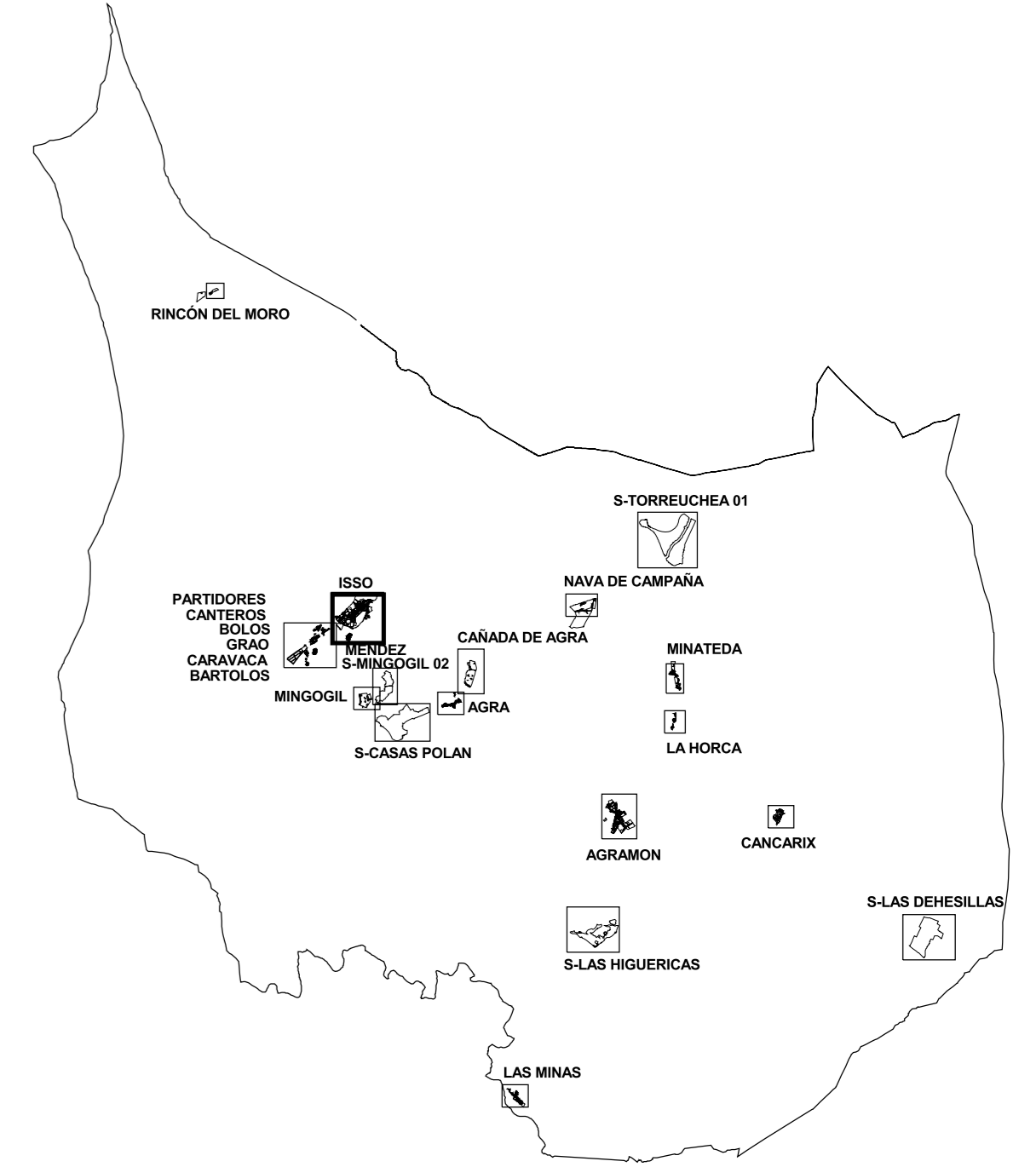




-  LIMITE SECTOR
 LIMITE UNIDAD DE EJECUCIÓN
 LIMITE SUELO URBANO
-  11- VIVIENDA TRADICIONAL
 -  12- TERMINACIÓN DE CASCO G1
 -  12- TERMINACIÓN DE CASCO G2
 -  13- ENSANCHE
 -  14- BLOQUE ABIERTO
 -  15- UNIFAMILIAR ALTA DENSIDAD
 -  16- UNIFAMILIAR AISLADA
 -  15/G2- UNIFAMILIAR ALTA DENSIDAD 17- CONDOMINIO
 -  21- COMERCIAL
 -  31- INDUSTRIA ADOSADA
 -  32- INDUSTRIA PAREADA
 -  33- INDUSTRIA AISLADA
 -  34- INDUSTRIA EN GRAN PARCELA
 -  35- INDUSTRIA DE TRANSFORMACIÓN
 -  36- CONDOMINIO INDUSTRIA NIDO
 -  41- EQUIPAMIENTO SISTEMA LOCAL
 -  41- EQUIPAMIENTO SISTEMA GENERAL
 -  42- ESTACIÓN DE SERVICIO
 -  43- ZONAS VERDES Y ESPACIOS LIBRES SISTEMA LOCAL
 -  43- ZONAS VERDES Y ESPACIOS LIBRES SISTEMA GENERAL

- TIPO DE EQUIPAMIENTO**
- ED- EDUCATIVO
 - CU- CULTURAL
 - RE- RELIGIOSO (Privado)
 - DE- DEPORTIVO
 - SO- SOCIAL
 - SA- SANITARIO
 - SER- SERVICIOS PÚBLICOS
 - SEP- SERVICIOS PRIVADOS



 AYUNTAMIENTO DE HELLÍN PLAN DE ORDENACIÓN MUNICIPAL	 0 50 100 150 200	NUM. HOJA ISSO MENDEZ
	NUM. EXPEDIENTE: 22/010 TRAZADO: 07-ord-calficación.apr	CARTOGRAFIA: CARDIVAL, S.L. SERIE: Ordenación
Ordenación Detallada CALIFICACIÓN DEL SUELO URBANO Y URBANIZABLE		NUM. PLANO ORD 03
APROBACIÓN INICIAL		APROBACIÓN DEFINITIVA NUM. ORDEN 50

ISSO

MENDEZ