

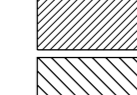




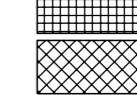
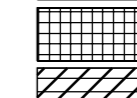
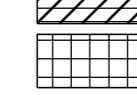
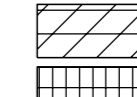
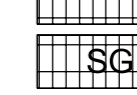
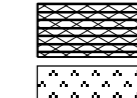
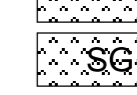

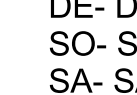



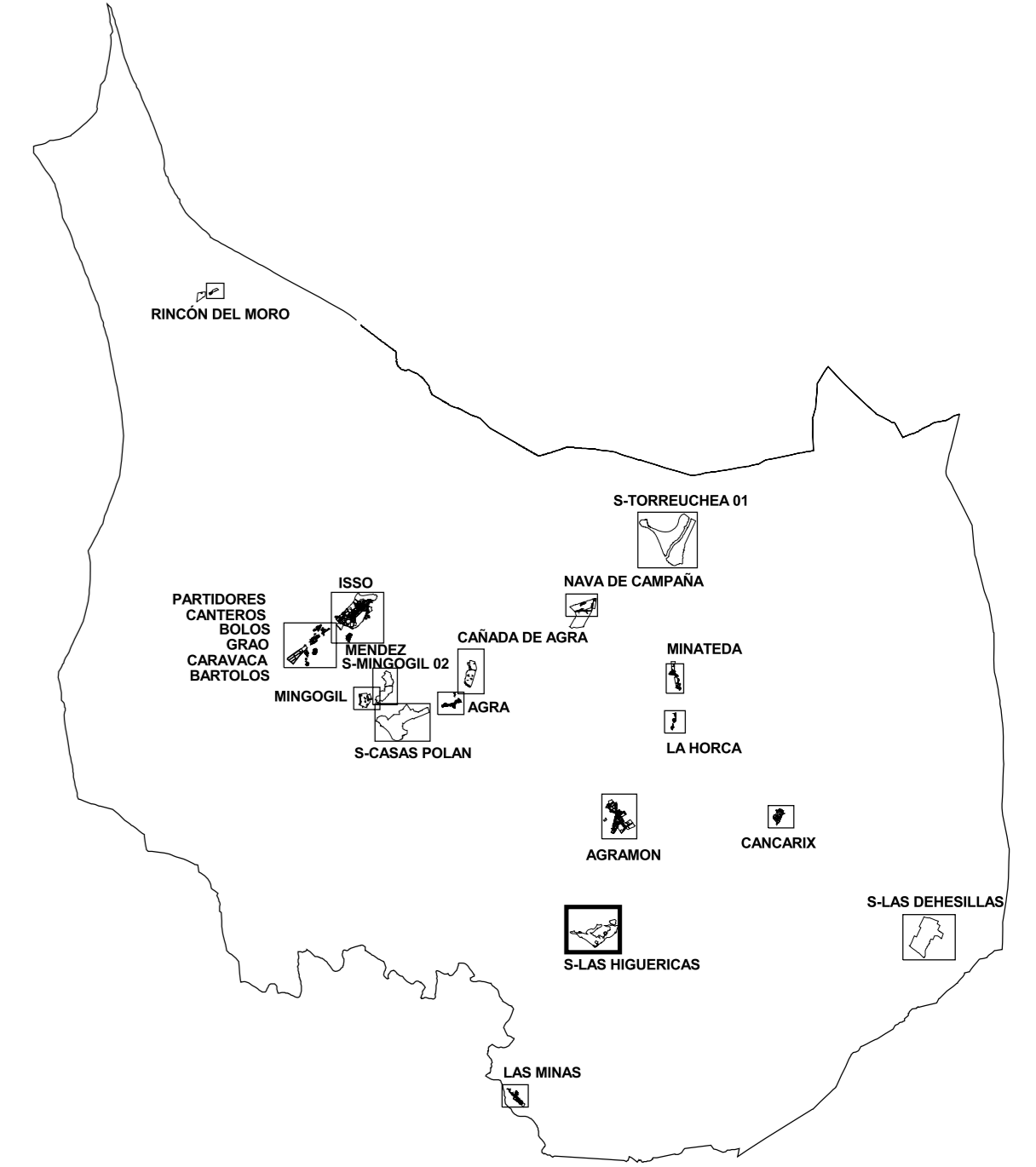


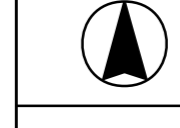


-  LIMITE SECTOR  
 LIMITE UNIDAD DE EJECUCIÓN  
 LIMITE SUELO URBANO
-  11- VIVIENDA TRADICIONAL
  -  12- TERMINACIÓN DE CASCO G1
  -  12- TERMINACIÓN DE CASCO G2
  -  13- ENSANCHE
  -  14- BLOQUE ABIERTO
  -  15- UNIFAMILIAR ALTA DENSIDAD
  -  16- UNIFAMILIAR AISLADA
  -  15/G2- UNIFAMILIAR ALTA DENSIDAD 17- CONDOMINIO
  -  21- COMERCIAL
  -  31- INDUSTRIA ADOSADA
  -  32- INDUSTRIA PAREADA
  -  33- INDUSTRIA AISLADA
  -  34- INDUSTRIA EN GRAN PARCELA
  -  35- INDUSTRIA DE TRANSFORMACIÓN
  -  36- CONDOMINIO INDUSTRIA NIDO
  -  41- EQUIPAMIENTO SISTEMA LOCAL
  -  41- EQUIPAMIENTO SISTEMA GENERAL
  -  42- ESTACIÓN DE SERVICIO
  -  43- ZONAS VERDES Y ESPACIOS LIBRES SISTEMA LOCAL
  -  43- ZONAS VERDES Y ESPACIOS LIBRES SISTEMA GENERAL

- TIPO DE EQUIPAMIENTO**
- ED- EDUCATIVO
  - CU- CULTURAL
  - RE- RELIGIOSO (Privado)
  - DE- DEPORTIVO
  - SO- SOCIAL
  - SA- SANITARIO
  - SER- SERVICIOS PÚBLICOS
  - SEP- SERVICIOS PRIVADOS



TEXTO REFUNDIDO. ENERO 2010

		<b>AYUNTAMIENTO DE HELLÍN</b>	
		<b>PLAN DE ORDENACION MUNICIPAL</b>	
			
NUM. EXPEDIENTE: 23/2010	CARTOGRAFIA: CARDINAL S.L.	FECHA: Mayo 2009	NUM. PLANOS LAS HIGUERICAS
TRAZADO: 07-ord-calificación.apr	SERIE: Ordenación	ESCALA: 1/2000	NUM. ORDEN 03
		<b>CALIFICACIÓN DEL SUELO URBANO Y URBANIZABLE</b>	
APROBACIÓN INICIAL		APROBACIÓN DEFINITIVA	
		NUM. ORDEN 55	